

«СОГЛАСОВАНО»
Начальник управления образования
Администрации города Иванова


Н.В. Виткина
« _____ » _____ 2024 г.

«УТВЕРЖДАЮ»
(Руководитель образовательного
учреждения
Степанова О.Ю.)


« _____ » _____ 2024 г.

«СОГЛАСОВАНО»
Начальник ЦНП ИДД
Госавтоинспекции УМВД России по
Ивановской области


А.С. Кубасов
« _____ » _____ 2024 г.

ПАСПОРТ

дорожной безопасности образовательного учреждения

МБОУ «СШ № 26»

Общие сведения

Наименование учреждения	МБОУ «СШ № 26»	32-75-95
Тип ОУ	Муниципальное бюджетное общеобразовательное учреждение	32-75-95
Юридический адрес ОУ	г. Иваново, ул. Советская д.43	32-75-95
Фактический адрес ОУ	г. Иваново, ул. Советская д.43	32-75-95
Руководители ОУ:		
Директор	Степанова Ольга Юрьевна	32-75-95
Заместители директора по УР	Соловьев Алексей Александрович Смирнова Татьяна Александровна	32-85-95
Заместитель директора по воспитательной работе	Прокофьева Екатерина Сергеевна	32-85-95
Ответственный работник муниципального органа образования	ведущий специалист школьного отдела управления образования Администрации города Иванова Лазарева Елена Сергеевна	30-77-11
Ответственные от Госавтоинспекции	начальник отделения пропаганды безопасности дорожного движения ЦНП ПДД Госавтоинспекции УМВД России по Ивановской области майор полиции Лещуков Дмитрий Геннадьевич	48-18-75
Ответственный работник за мероприятия по профилактике детского травматизма (ФИО, номер приказа о закреплении за данным видом деятельности, наличие или отсутствие водительского удостоверения, дата прохождения курсов повышения квалификации)	Прокофьева Е.С. Приказ о назначении ответственного лица за профилактику ДДТТ № 1182-К от 11.09.2023 г.	32-75-95
Руководитель или ответственный работник дорожно-эксплуатационной организации, осуществляющей содержание УДС	Начальник Управления Благоустройства Администрации города Иванова	32-80-83

Количество воспитанников	661	
Наличие уголка по БДД	вестибюль 3ий этаж	
Наличие автогородка (площадки) по БДД	нет	
Наличие автобуса в ОУ	нет	
Время занятий в ОУ:	1-ая смена: 8:00 – 13:30 2-ая смена: 13:30 – 18.05 внеклассные занятия: 12:20 – 13.00 (будни); 10.00-12.00 суббота выходные дни: воскресенье	
Телефоны оперативных служб:	МЧС Полиция Скорая помощь ЕДДС Дежурный ОБ ДПС ГИБДД УМВД по Ивановской области	101 102 103 112 30-44-35 32-50-38

Содержание

I. План-схемы образовательного учреждения:

- 1) район расположения ОУ, пути движения транспортных средств и обучающихся;
- 2) организация дорожного движения в непосредственной близости от ОУ с размещением соответствующих технических средств, маршруты движения обучающихся и расположение парковочных мест;
- 3) маршруты движения организованных групп детей от ОУ к стадиону, парку или к спортивно-оздоровительному комплексу;
- 4) пути движения транспортных средств к местам разгрузки/погрузки и рекомендуемых безопасных путей передвижения детей по территории образовательного учреждения.

II. Приложения.

1. Памятка для родителей № 1
2. Памятка для родителей № 2

1. План-схемы ОУ № 26

План-схема района расположения ОУ, пути движения транспортных средств и обучающихся








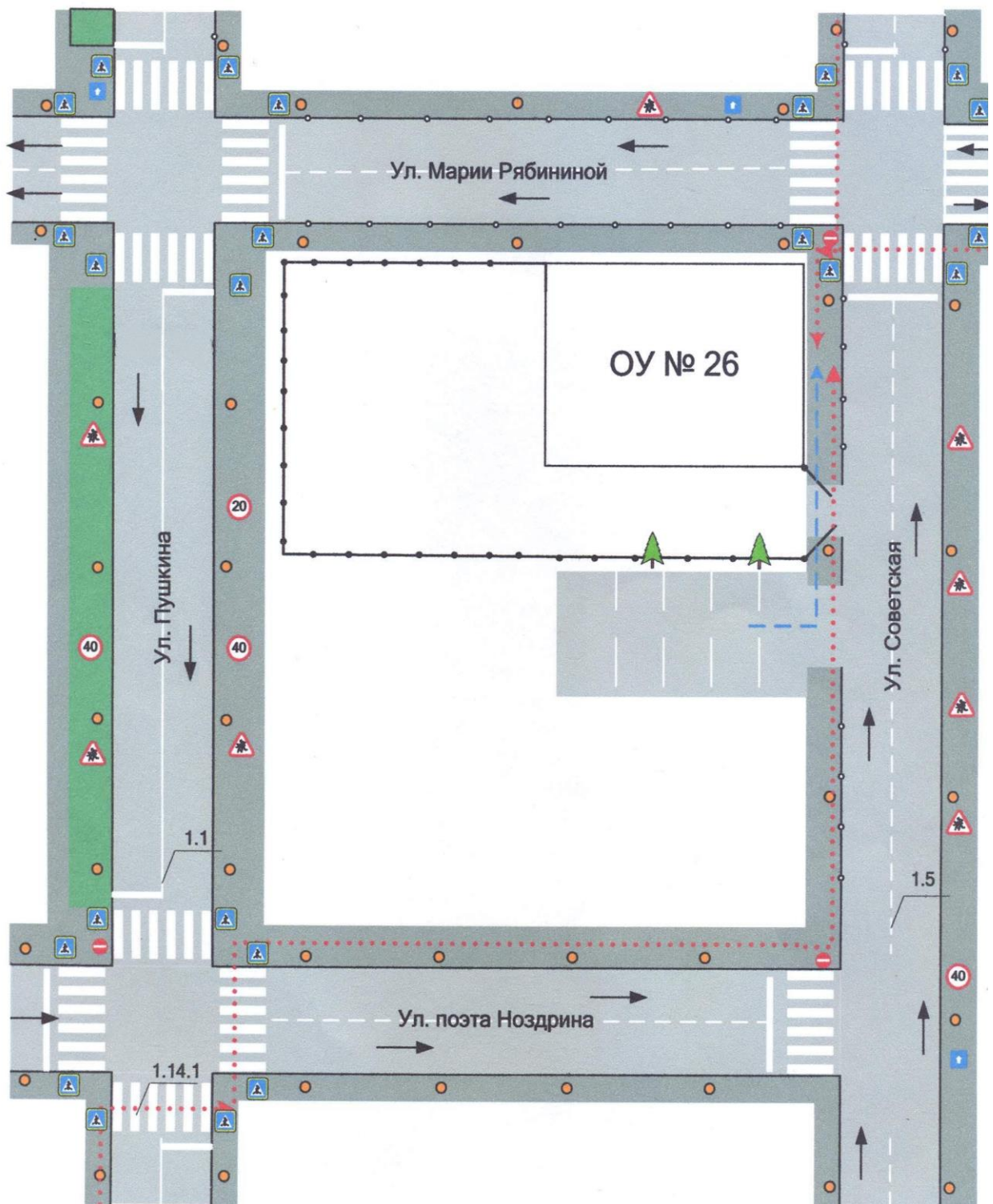
-  - жилая застройка
-  - остановки общественного транспорта
-  - место высадки/посадки детей (учеников) прибывающих на частных транспортных средствах
-  - движение детей (учеников) в (из) образовательного учреждения
-  - движение транспортных средств





Схема организации дорожного движения в непосредственной близости от образовательного учреждения с размещением соответствующих технических средств, маршруты движения детей и расположение парковочных мест



- - ограждение образовательного учреждения и стоянки транспортных средств
- - пешеходное ограждение
- - искусственное освещение
- - направление движения транспортного потока
- (red dashed) - направление движения детей от остановок маршрутных транспортных средств
- (blue dashed) - направление движения детей от остановок частных транспортных средств

Фотосхема организации дорожного движения в непосредственной близости от образовательного учреждения с размещением соответствующих, маршруты движения детей и расположение парковочных мест








-  - ОУ № 26
-  - остановки общественного транспорта
-  - место высадки/посадки детей (учеников) прибывающих на частных транспортных средствах
-  - движение детей (учеников) в (из) образовательного учреждения


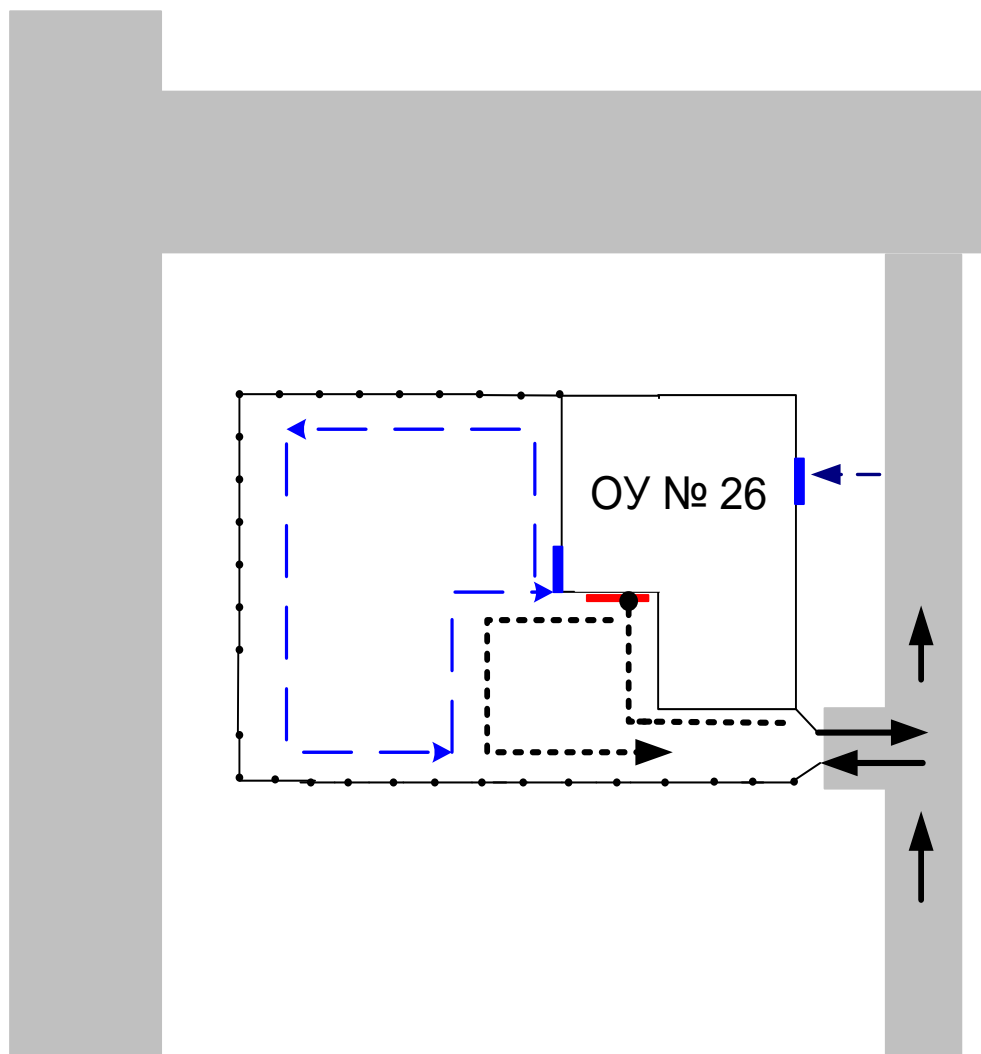
І. План-схемы ОУ № 26

План-схема района расположения ОУ, пути движения транспортных средств и обучающихся



-  - жилая застройка
-  - остановки общественного транспорта
-  - место высадки/посадки детей (учеников) прибывающих на частных транспортных средствах
-  - движение детей (учеников) в (из) образовательного учреждения
-  - движение транспортных средств

Пути движения транспортных средств к местам разгрузки/погрузки и рекомендуемые пути передвижения детей по территории образовательного учреждения



- въезд/выезд грузовых транспортных средств



- движение грузовых транспортных средств по территории образовательного учреждения



- движение детей и подростков на территории образовательного учреждения



- место разгрузки/погрузки